La Cellule d'Assistance Technique aux Zones Humides dans le Gers

COMITE DE PILOTAGE

18 NOVEMBRE 2022

ACTION COFINANCÉE PAR L'AGENCE DE L'EAU ADOUR-GARONNE, LE FONDS EUROPÉEN DE DÉVELOPPEMENT RÉGIONAL ET LA RÉGION OCCITANIE

Ordre du jour

- Rappel des objectifs de la CATZH
- Le réseau de gestionnaires de la CATZH 32
- Les missions de la CATZH 32 2021-2022 – Bilan chiffré
- Le document de cadrage 2023-2027

La CATZH32 2003-2022

Un **outil de proximité** impulsé par l'Agence de l'Eau Adour-Garonne, pour **maintenir et optimiser la gestion des zones humides fonctionnelles** en mobilisant les acteurs locaux, basé sur l'animation **d'un réseau de gestionnaires** de milieux humides

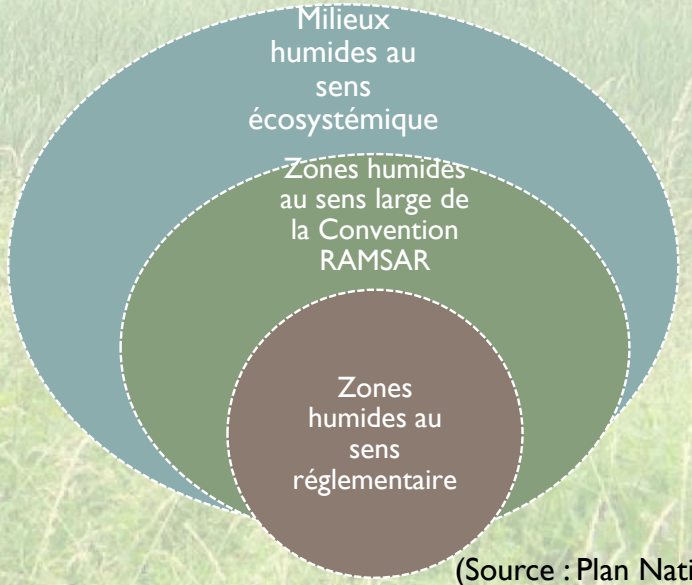

(Source : Plan National d'Action Milieux Humides 2014-2018)

Bilan CATZH32 au 18/11/2022

Le réseau des gestionnaires des milieux humides de Gascogne

850 gestionnaires
2395 ha milieux humides

1694 ha prairies humides et inondables

875 mares

337 étangs

Qui sont les gestionnaires de milieux humides ?

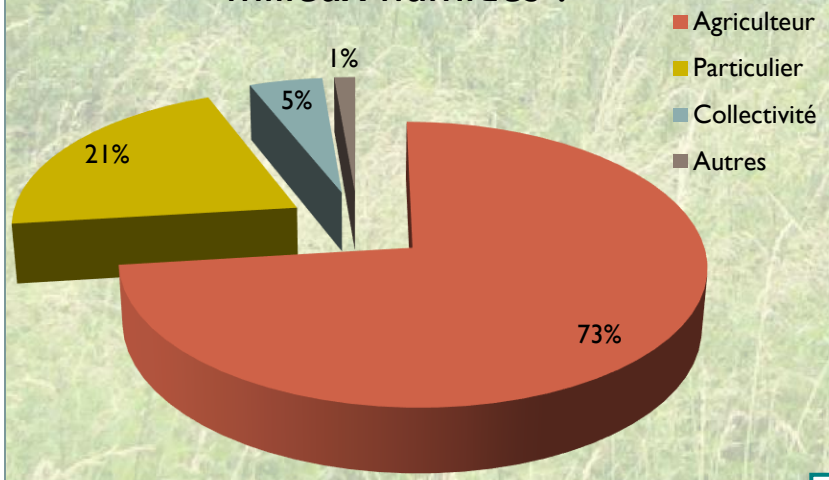

Bilan CATZH32 au 18/11/2022

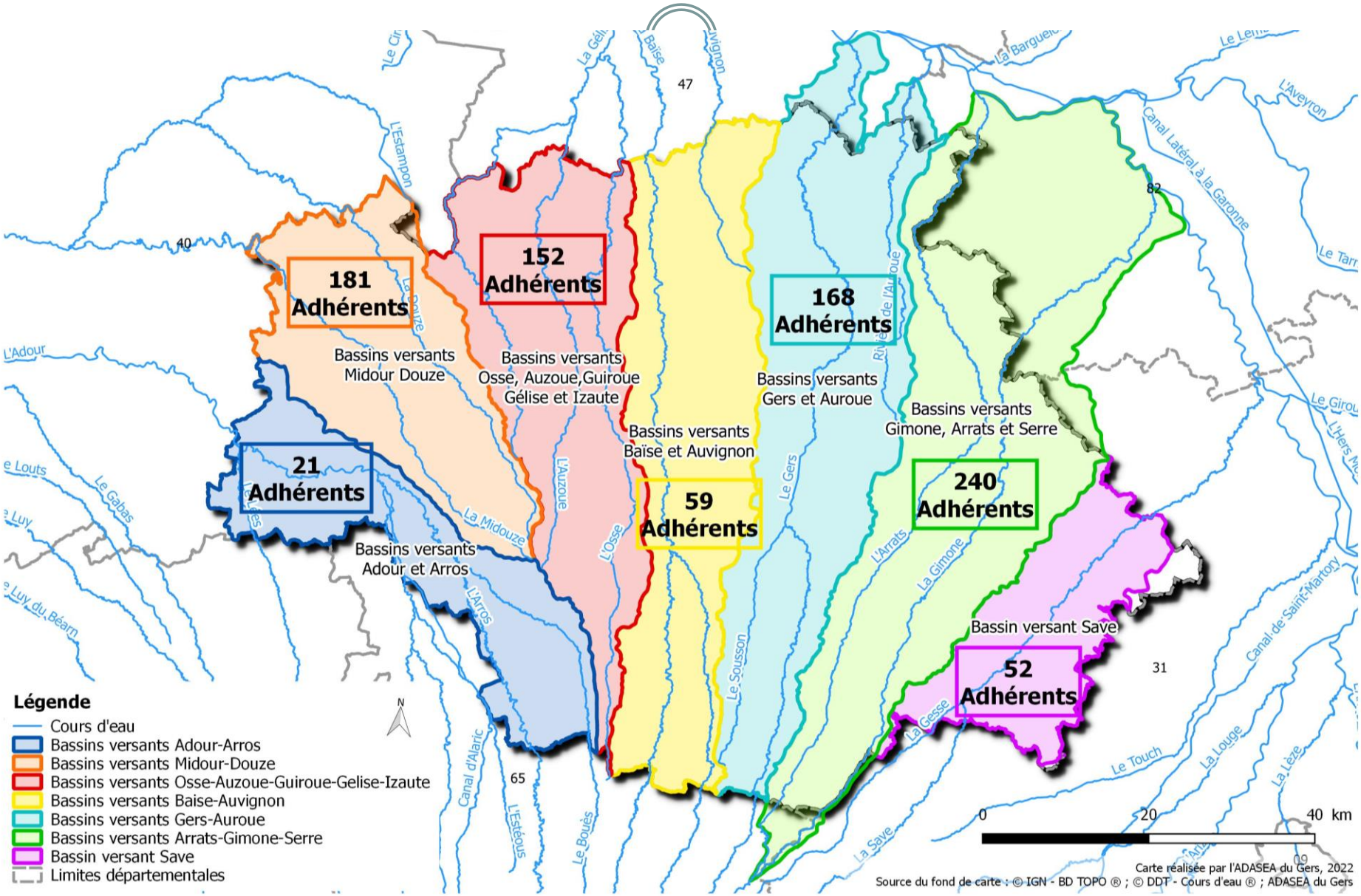

Bilan CATZH32 au 18/11/2022

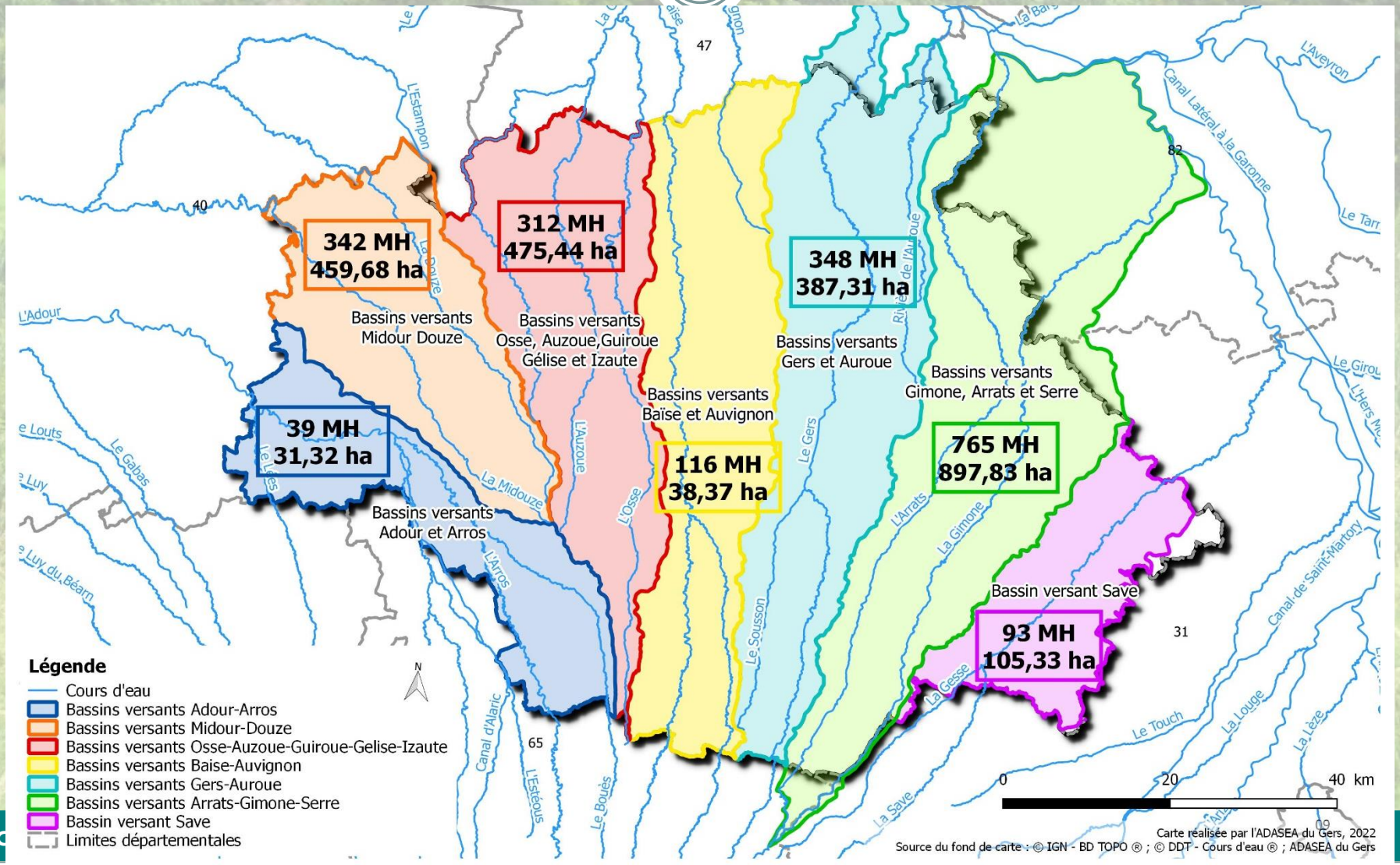

Les missions de la CATZH

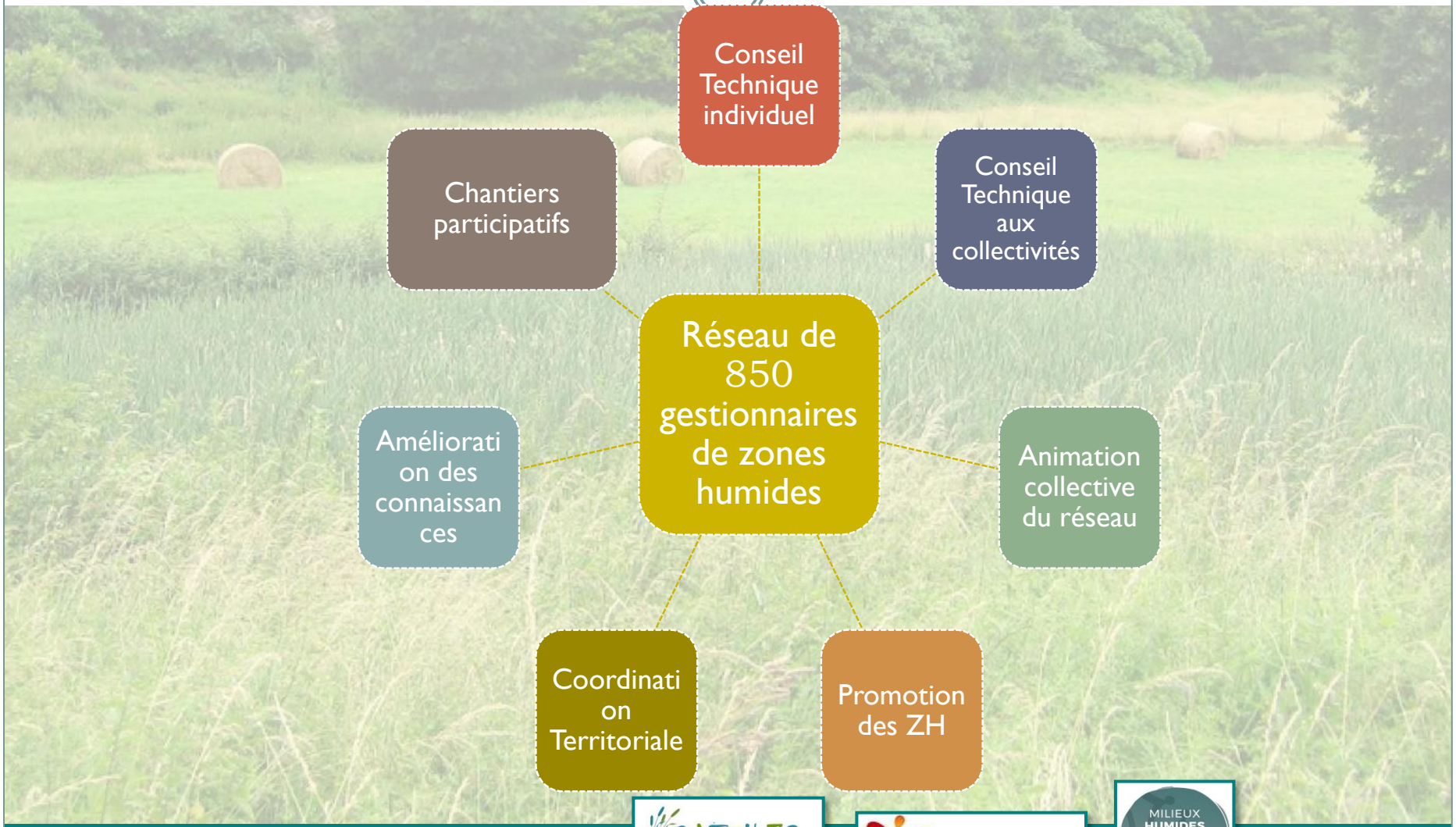

Les missions de la CATZH 2021

CONSEIL TECHNIQUE INDIVIDUEL

Conseil technique individuel en 2021

Diagnostics, Plans de Gestion, visites de conseil et visites de suivi :

- **Diagnostic et Plan de gestion**
  - proposés à tous les gestionnaires du réseau
  - **40 sites**
- **Visites de conseil :**
  - Du cas par cas :
  - En lien avec 1 problème précis sur la zone humide
  - **44 visites**
- **Visites d'évaluation :**
  - **77 visites**

Assistance Technique aux Interventions Spécialisées

- **Assistance pour la restauration** des milieux humides : **48 sites**
  - **Recherche de solutions techniques**
  - **cahier des charges pour travaux**
  - **suivi de chantier**
  - **réception de chantier**

Aide au montage de dossier de financement

- **Mesure FEADER 441**
- **Aide directe Agence pour les propriétaires**
- **3 sites**

Accompagnement agro-foncier

18 sites

- **Recherche de fermiers et repreneurs pour assurer la gestion des zones humides**
- **Rédaction de baux à clauses environnementales**
- **Information et accompagnement de repreneurs de zones humides, de propriétaires et de bailleurs**
- Expert en **CDOA / Comité SAFER**
- **Veille foncière SAFER : convention SAFER/ADASEA**
- **Suivi aménagement foncier / RN124 à l'Isle Jourdain**

Les missions de la CATZH

LES CHANTIERS PARTICIPATIFS

Chantiers 2021-2022 : 8

- Arrachage de plantes exotiques envahissantes
  - - mare communale à Montpezat avec Syndicat de rivière, élus... (myriophylle du brésil)
  - - lac de Caupenne (jussie à grandes fleurs) avec FDP32, société de pêche locale
- Restauration de mares
  - avec les BTS GPN de l'Institut Saint Christophe
  - avec les élèves du lycée agricole de Riscle

Temps d'échanges

CATZH 32

adasea32

MILIEUX HUMIDES MILIEUX UTILES GERS

Les missions de la CATZH

LE CONSEIL TECHNIQUE AUX COLLECTIVITÉS

Conseil technique aux collectivités

- **Porter à connaissance des zones humides de leur territoire et de leurs rôles pour la gestion de l'eau et de la biodiversité :**
  En 2021: 12 collectivités/structures
  7 communes
  5 communautés de communes, SCOT, DDT 32, Institution Adour, CD32.....
- **Appui à l'émergence de programmes de valorisation des ZH :**
  4 collectivités accompagnées en 2021 (CCGT, Gimont, Isle-Jourdain, Monferran savès)
- **Appui à la gestion des zones humides en propriété :**
  18 collectivités accompagnées en 2021
- **Animation foncière, appui à l'acquisition de zones humides**
  4 collectivités accompagnées en 2021

Les missions de la CATZH

LA PROMOTION DES ZONES HUMIDES

Promotion des zones humides

L'exposition « zones humides »

Co-organisation d'évènements spécifiques :

- *Journées Mondiales des Zones Humides 2021 & 2022*
- *Fête des mares Isle Jourdain et Montestruc / Gers 2022*

Participation à des évènements

- *AG de l'ADASEA 32 2021& 2022*
- *Ecofête à Perchède 2021*
- *Ecopêche à Hontanx 2021, étang du Moura 2022*
- *Gascogn'Agri 2021 & 2022*
- *Rencontre des Agriculteurs optimistes 2022*
- *Journée à Homps 2021*

Interventions auprès de publics divers :

- *Etudiants Agro Toulouse*
- *BTS Masseube et Mirande*
- *Licence Pro Beaulieu*
- *IUT d'Auch*
- *Services techniques de la mairie d'Auch*
- *Club de randonnée de l'Isle Jourdain*

Concours des pratiques Agro-Ecologiques Prairies et Parcours
Editions 2021 et 2022

- Depuis 2014
- **Mettre en valeur** les prairies naturelles inondables/humides
- **Jury d'experts :** agronomique, botanique, apicole, cynégétique et paysager
- Remise des prix : **Gascogn'Agri et Salon de l'Agriculture à Paris**

Concours Général Agricole – Concours Pratiques Agro-Écologiques Prairies & parcours – Paris – Ministère de l'Agriculture et de l'Alimentation

Avec le soutien financier

GCIRS Gascogne – Fondation Léa Nature Jardin Bio – Pyrénées Gascogne – Observatoire des Galls – République Française – eau Grand Sud-Ouest – L'Europe s'engage L'Occitanie agit – Union Européenne – La Région Occitanie Pyrénées Méditerranée

Concours des pratiques Agro-Ecologiques Prairies et Parcours
Editions 2021 et 2022

Edition 2021

- **Territoire « Armagnac »**
- 7 éleveurs.es
- 2 photographes invités
- **Gagnant : Martinus BEURSKENS et Caroline CARSUZAA**
- 2e **prix d'excellence agro-écologique**, catégorie Fauche-humide

Edition 2022

- **Territoire « Prairies des rivières de Gascogne »**
- 8 éleveurs.es
- Observateurs du SAGE Neste

- **Gagnants : Annie FOURES « Fauche exclusive»**
  et Stephan SABATHIER « Fauche et Pâturage »

Les missions de la CATZH

L'ANIMATION DU RESEAU DE GESTIONNAIRES

L'animation dans les territoires

- 10 Journées d'échanges et journées techniques 2021-22

Pisciculture extensive
Aménagements abreuvement
Restauration de mares
Projet de valorisation des prairies naturelles inondables
Formations NATURA, CLE du SAGE

- Un bulletin de liaison départemental tous les ans
- Articles dans la gazette électronique **ADASEA**

- L'invitation des gestionnaires à participer aux actions de promotion des ZH

JMZH
Fête des mares avec le CPIE

Les fiches techniques

- **« Restauration des points d'eau » en cours**
- **Diffusion**

LETTRE DE LIAISON DE LA CATZH32-N°4

CATZH 32 — Cellule d'Assistance Technique à la Gestion des Zones Humides

-las bartètes aïgassudes-

DÉCEMBRE 2021

EDITO - Milieux humides à la rescousse !

Depuis plusieurs décennies, les messages sur le rôle important des zones humides de nos territoires, sur le cycle de l'eau et la biodiversité se succèdent : bientôt un 4ème plan national d'actions, les journées mondiales tous les 2 février, les journées techniques, les publications, les rendez vous des gestionnaires animés par les CATZH. La vascularisation des citoyens. Comme vu tuzeau qu'après en manuté et en fertilité. Toutes ces actions conduites sur une longue période ont permis une réelle prise de conscience.

C'est heureux, et je veux saluer tout particulièrement ici l'engagement des gestionnaires : agriculteurs, forestiers, particuliers, communes, syndicats, qui adhèrent au réseau animés par la CATZH. La région Occitanie, l'Europe et l'Agence financent ces missions de proximité basées sur l'écoute, l'information, l'échange. A l'échelle nationale, l'existence de ces cellules est une particularité du bassin Adour-Garonne, leur succès est le vôtre.

Les évolutions liées au changement climatique sont déjà sensibles sur notre bassin et elles vont s'amplifier encore : de nouveaux défis se présentent à nous. La préservation des milieux humides existants ne suffit plus ; pour améliorer la régulation des cycles de l'eau, contribuer à l'équilibre quantitatif des territoires et limiter les assecs de petits cours d'eau, réduire les dégâts occasionnés par les inondations, il faut retrouver des zones humides disparues, les restaurer, voire les créer en zone tchutate pour recevoir les eaux de phase.

Nous avons plus que jamais besoin d'elles et de vous, gestionnaires qui en prenez soin. L'Agence de l'eau pourvoit et amplifie son accompagnement technique et financier en lien avec l'ensemble des partenaires des services de l'Etat et des collectivités.

Emelie GREMY, Directrice-Direction des interventions et de l'expertise eau et milieux
Agence de l'eau Adour-Garonne

Du lien entre les acteurs et le territoire

Le 16 juin 2021, l'ADASEA a accueilli, en compagnie du Syndicat de gestion des Rivières Astarac-Lomagne (SYGRAL), la **Commission Milieux Naturels du Comité de Bassin Adour-Garonne** pour une session délocalisée à Gimont.

Ce fut l'occasion d'illustrer la mise en œuvre concrète des orientations de l'Agence de l'Eau en matière de milieux humides. L'ADASEA a fait le bilan des actions menées pour la préservation des prairies inondables de la Gimone depuis 16 ans, de l'inventaire de 2005 au projet « filière foin » de 2020. Ce sont ensuite Jean-Paul Roumegière, Jean-Claude Doutre et Cyril Duffaut qui ont reçu la Commission dans leurs prairies inondables de Gimont et Escoubès, pour expliquer leur implication dans la préservation et la valorisation de ces prairies humides: pratiques de pâturage et fauche, complémentarité avec les cultures, concours des prairies fleuries, contrats MAE, restauration, tests de foin, … Les membres de la commission, dont certains venaient de Charente, ont été agréablement surpris par ces prairies et leurs agriculteurs !

ADASEA32

SAGE — Schéma d'Aménagement et de Gestion de l'Eau

Les acteurs du territoire concernés par la question de l'Eau ont engagé le travail d'élaboration d'un **Schéma d'Aménagement et de Gestion de l'Eau** (SAGE) sur le bassin versant de la Neste et les rivières de Gascogne. Cette démarche est portée par le Conseil Départemental du Gers et s'appuie sur la concertation de l'ensemble des acteurs réunis au sein de la Commission Locale de l'Eau (CLE).

L'élaboration du SAGE permettra de partager l'état des lieux et de mieux coordonner les politiques locales vis-à-vis des enjeux de gestion quantitative, de qualité de l'eau, des milieux aquatiques et des zones humides.

Le 17 novembre 2021, les membres de la CLE ont visité la zone humide de l'Isle Jourdain dans le cadre de leur programme de formation. La CATZH a présenté l'ensemble du travail mené depuis 2004, le site, son historique et sa gestion.

Réseau des gestionnaires

850 gestionnaires sont engagés dans la gestion de **1184 mares et étangs,**
1485 ha de prairies humides et/ou inondables et ont bénéficié de conseils de gestion de la CATZH.

Lettre de liaison de la CATZH 32 - N°4

Temps d'échanges

CATZH 32

adasea32

MILIEUX HUMIDES MILIEUX UTILES GERS

Les missions de la CATZH

L'AMELIORATION DES CONNAISSANCES

L'amélioration des connaissances 2021-2022

Stage : Facteurs influençant la présence des plantes aquatiques dans les mares du Gers

Objectifs : Améliorer les conseils de gestion pour favoriser ce groupe de plantes important pour la bonne qualité de l'eau et la biodiversité

Méthode sur 100 mares :

- Mesures physico-chimiques (N, pH...)
- Mesure morphométriques (Berges, BV...)
- Relevés flore
- Enquête gestionnaire



Résultats :

- Influence négative significative de la **turbidité**, des **poissons fouisseurs** et des **écrevisses exotiques**
- Influence négative significative de **l'amonium** et des **orthophosphates** (liés à l'activité d'élevage)
- Influence négative non significative des plantes semi-aquatiques et de l'ombrage

CATZH 32 adasea32 MILIEUX HUMIDES MILIEUX UTILES GERS

Stage : Conservation de la Jacinthe de Rome des prairies naturelles inondables gasconnes

Objectifs : Mieux connaitre la répartition et les menaces de l'espèce et les secteurs d'intervention prioritaires de la CATZH

Méthode :

- Inventaires et regroupement de données
- Analyse des principales menaces
- Suivis Urbaflore
- Mise en place d'un APPB

Résultats :

- Nombreuses populations dans le ¼ Nord-Est du Gers
- Secteurs sous prospectés
- Menaces principales : retournement des PNI, Peupleraies et artificialisation des sols



CATZH 32 adasea32 MILIEUX HUMIDES MILIEUX UTILES GERS

Temps d'échanges

CATZH 32

adasea32

MILIEUX HUMIDES MILIEUX UTILES GERS

Les missions de la CATZH

COORDINATION TERRITORIALE

Les conventions de partenariats avec les nouveaux syndicats de rivière

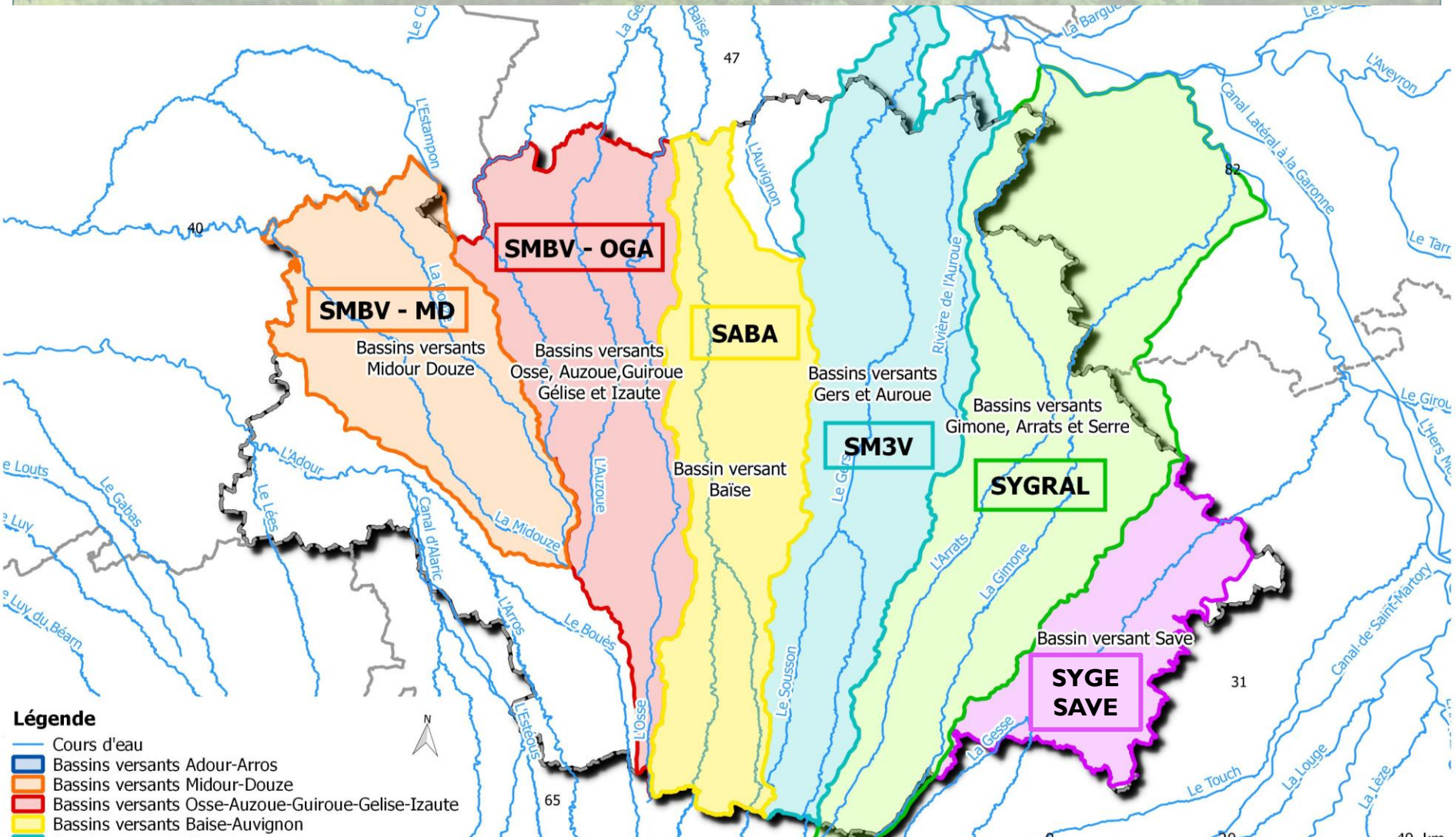

Les conventions de partenariats avec les syndicats de rivière depuis 2010

Enjeu : préserver et conforter le réseau de prairies inondables et de milieux humides dans leurs dimensions fonctionnelles pour la gestion de l'eau et patrimoniales en s'appuyant sur un réseau de gestionnaires auquel la CATZH apporte sensibilisation et appui à la gestion, voire à la restauration.

Echanges, concertation et porters à connaissances réciproques

Missions des Syndicats de rivière

Faciliter la mise en œuvre des actions de la CATZH sur leur bassin versant respectif en :

- **aidant à l'inventaire des prairies inondables de la CATZH et à hiérarchiser les zones humides** vis-à-vis de leur intérêt particulier dans la gestion de l'eau et des actions à mener pour les préserver,

- **sensibilisant élus, riverains et grand public** sur l'intérêt de préserver les zones humides,

- **assurant le relais entre les différentes structures compétentes** et les gestionnaires locaux,

- **intégrant les missions de l'ADASEA dans la conduite des programmes d'actions** relatives à la gestion des cours d'eau

Missions de la CATZH

Animation territoriale :

- **impliquer les acteurs locaux** (riverains, agriculteurs, gestionnaires, communes, etc) dans la préservation des prairies inondables et des milieux humides, via la coordination avec les partenaires
- **assurer la cohérence avec les autres programmes co-existants,**
- sensibiliser, animer un réseau de gestionnaires
- mettre en oeuvre une animation agro-foncière
- suivre les actions et porter à connaissance les résultats.

Conseil technique individuel aux gestionnaires:

- encourager l'évolution des pratiques vers une meilleure protection de l'eau, des milieux aquatiques et humides

CATZH 32 adasea32 MILIEUX HUMIDES MILIEUX UTILES GERS

Projets complémentaires

APPEL À PROJETS DE L'AGENCE DE L'EAU ADOUR GARONNE SUR "LA RESTAURATION DES ZONES HUMIDES DE TÊTE DE BASSIN"

"Restauration de ZH de tête de bassin"

•2020 : partenariat Institution Adour/Adasea 32/Syndicats de rivière Adour Midouze et Midou Douze

•Partie gersoise : Adasea 32 sur 3 sous-bassins versants : Moulie, Midour, Petit-Midour.

•Objectif : restauration de milieux humides (30 mares, 6ha de prairie humide, 1 étang) afin d'accroitre leurs fonctions écologiques et améliorer la résilience de ces territoires face au changement climatique.

• Partenariat

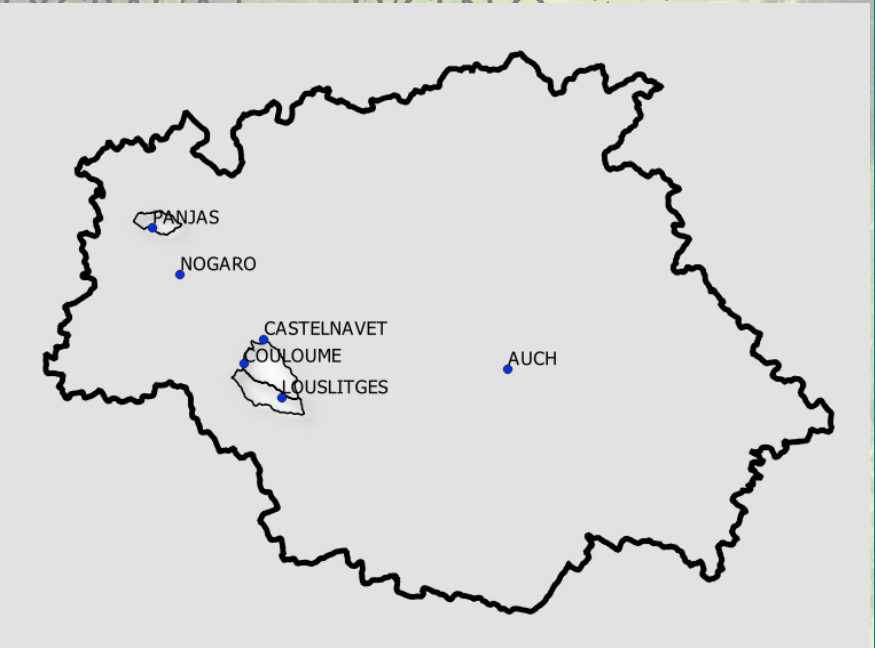

fonctionnalités et richesses écologiques.

Appel à projet
"Restauration de ZH de tête de bassin"

• 2020
Adour
Adour
répon
zones
de En
Garon

• Part
bassin
Midou

• Obje
afin d'
et am
face a

adasea 32

Suivi de l'ancienne prairie d'Escornebœuf

Rapport de suivi et conseils de restauration de l'ancienne prairie d'Escornebœuf

Suivi de l'ancienne prairie d'Escornebœuf - ADASEA du Gers – Novembre 2021

Page | 1

le
t »
ides
ues
res

• Partenariat SYGRAL/Adasea 32/CEN Occitanie

• Partie gersoise : 3 sites visés sur les BV de la Gimone et de l'Arrats.

• Réalisations :
-inventaire faune/flore et plan de gestion en prestation 2021
-suivi des sites et coordination via CATZH

Temps d'échanges

CATZH 32

adasea32

MILIEUX HUMIDES MILIEUX UTILES GERS

Les missions de la CATZH

LE RESEAU INTERCATZH

Le Réseau INTERCATZH

- Ce réseau s'élargit au bassin Adour Garonne
- Il se « professionnalise »
- Des missions de coordination déléguées par l'AEAG assurées par la CATZH32
- Des réalisations :
  - Journées d'échanges techniques et de formations des techniciens CATZH : aménagements de ZH, TVB, ERC, règlementation ZH, abreuvement, méthode d'évaluation MHEO, SIG, Gwern…
  - Base de données CATZH commune
  - Portail internet commun bientôt en ligne
  - Séminaire interCATZH en février 2023
  - …

Perspectives 2023-2027

Document de cadrage

Temps d'échanges

18/11/2022

Merci de votre attention

ACTION COFINANCÉE PAR

L'AGENCE DE L'EAU ADOUR-GARONNE, LE FONDS EUROPÉEN DE DÉVELOPPEMENT RÉGIONAL ET LA RÉGION OCCITANIE